

LEGENDA:

- perimetro ambito d'intervento P.U.A.
- lotti edificabili (LOTTO n.)
- SCAVI E STERRI PER OPERE DI URBANIZZAZIONE
- REINTERRI E RIPORTI PER OPERE DI URBANIZZAZIONE
- RIPORTI DI TERRENO SUI LOTTI RESIDENZIALI A CARICO DEI PRIVATI
- LIVELLETTA TERRENO DI PROGETTO LOTTI RESIDENZIALI
- LIVELLETTA TERRENO ESISTENTE
- LIVELLETTA TERRENO DI PROGETTO OPERE DI URBANIZZAZIONE

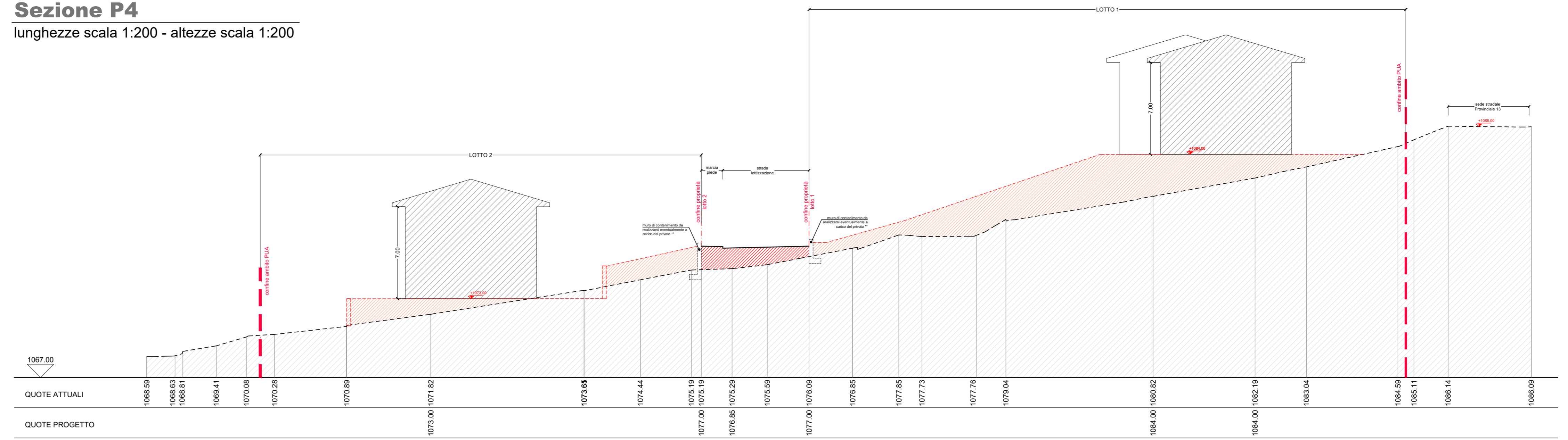
** IL PERIMETRO IN RILEVATO DELLA STRADA DI LOTTIZZAZIONE POTRA' ESSERE ESTESO ENTRO I LOTTI PER CONSENTIRE LA GIUSTA SEZIONE DI TENUTA DELLA STRADA, EVENTUALI MURI DI CONTENIMENTO SONO A CARICO DEI PRIVATI

ALL'INTERNO DEI LOTTI LE QUOTE DEL TERRENO CIRCOSTANTE AI FABBRICATI SARANNO MEGLIO DEFINITE AL MOMENTO DELLA RICHIESTA DEL PERMESSO DI COSTRUIRE

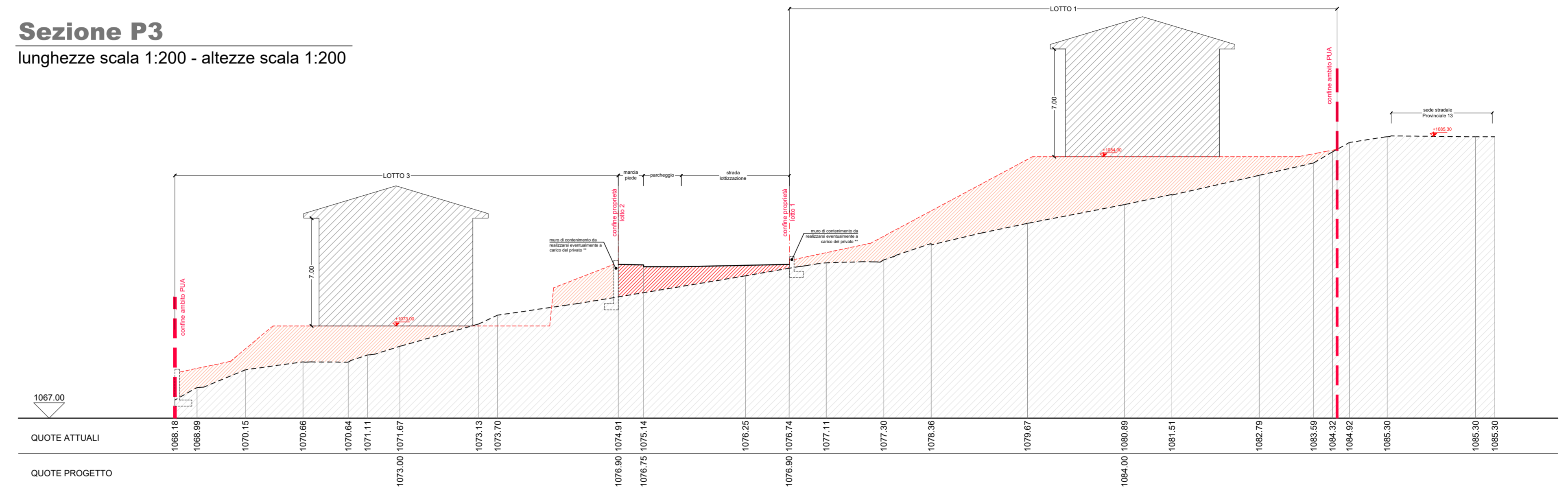
Planimetria con legenda sezioni



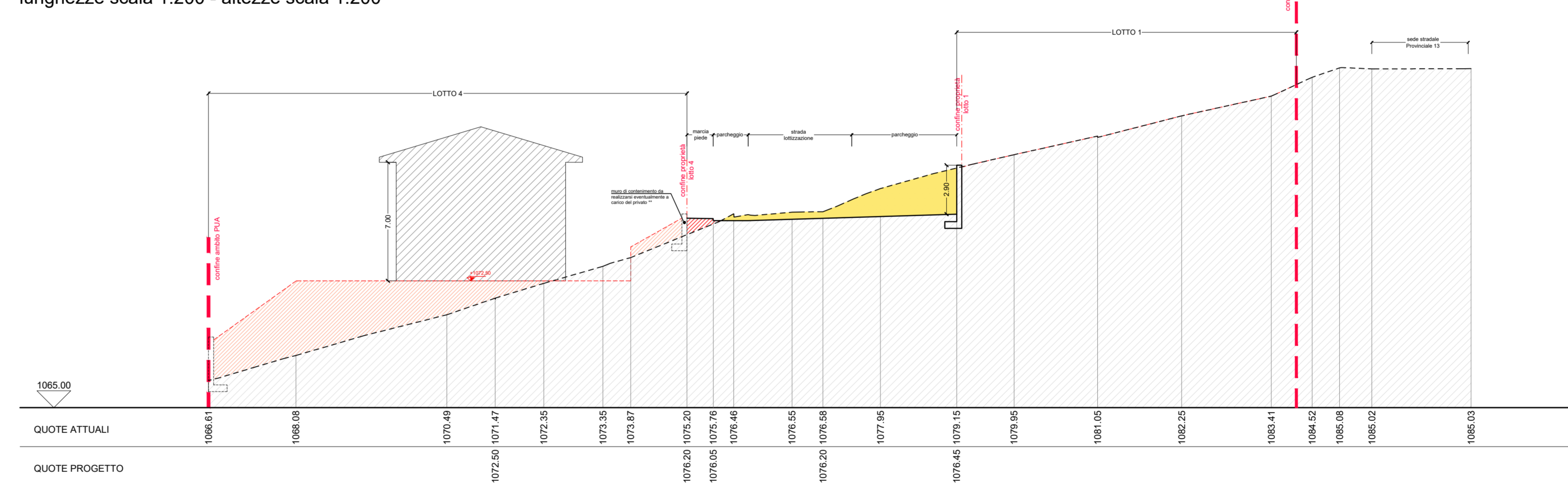
Sezione P4
lunghezze scala 1:200 - altezze scala 1:200



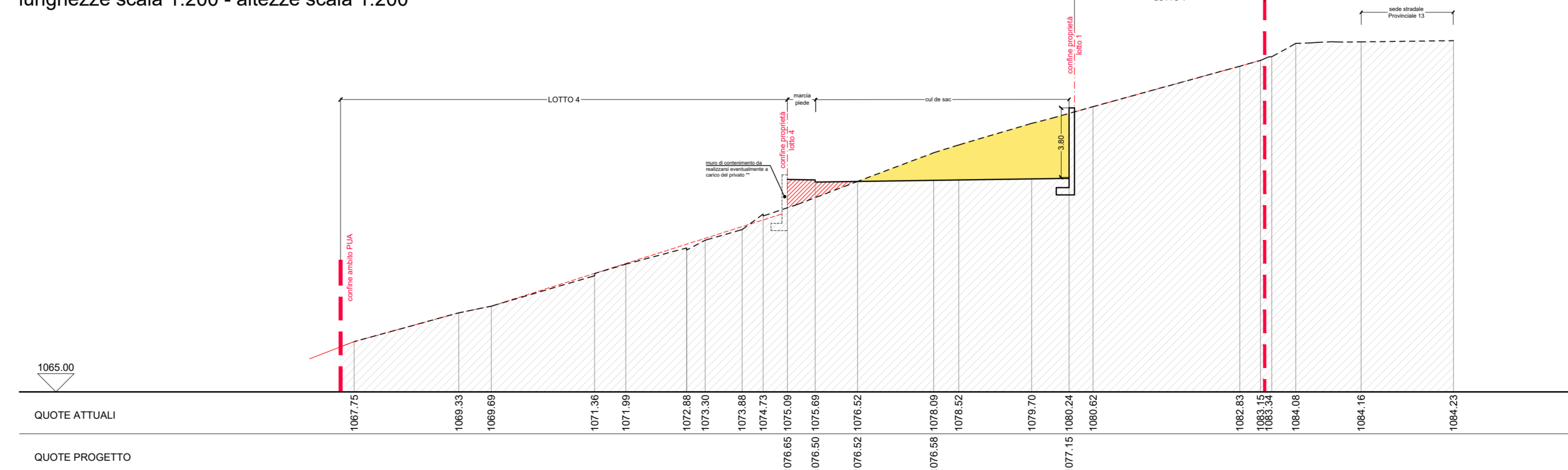
Sezione P3
lunghezze scala 1:200 - altezze scala 1:200



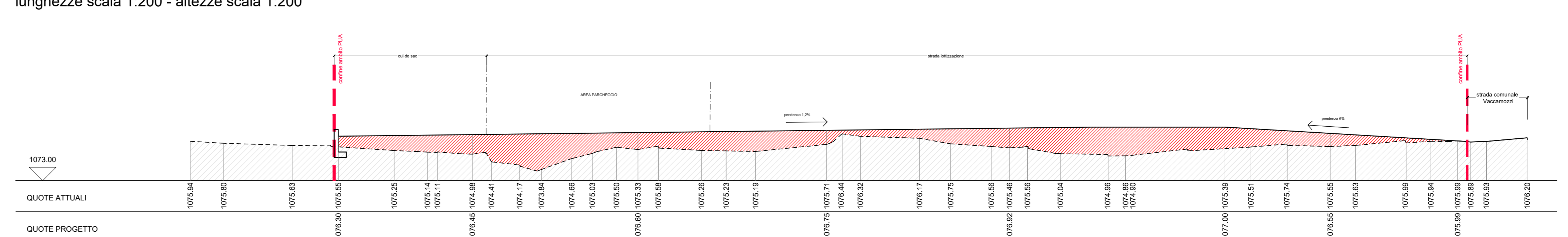
Sezione P2
lunghezze scala 1:200 - altezze scala 1:200



Sezione P1
lunghezze scala 1:200 - altezze scala 1:200



Sezione P10 - longitudinale strada
lunghezze scala 1:200 - altezze scala 1:200



Comune di Erbezzo | Provincia di Verona

Piano Urbanistico Attuativo
di iniziativa privata denominato "Villanova"
da realizzarsi in Z.T.O. C2 2/1 di espansione
residenziale presso loc. Villanova a Erbezzo



committente: **PRATI SRL** | progettista: | La committenza:

studio ASA ARIANNASPINELLI Architetto
Lungariga Rio Testonovo, 14 - 37139 Verona
tel fax +39 045 928022 | p.r.a. 0364943 023 2
ariannaspinielli@studio-asa.it | www.studio-asa.it

aggiornamento: | rev: |
aggiornamento: | rev: |
aggiornamento: | rev: |

È vietata la riproduzione non autorizzata del disegno e del suo contenuto.

data: **16/06/2023** | scala: **varie**